



КАРАР

16 январ 2025 й. № 35

ПОСТАНОВЛЕНИЕ

16 январе 2025 г.

О внесении изменений в постановление администрации городского округа город Нефтекамск Республики Башкортостан от 9 сентября 2024 г. № 1626 «Об установлении публичного сервитута в целях обеспечения проезда и прохода к землям общего пользования для автомобильного проезда от пр. Комсомольский в жилую частную застройку микрорайона № 23 городского округа город Нефтекамск Республики Башкортостан»

Руководствуясь Федеральным законом от 6 октября 2003 г. № 131-ФЗ «Об общих принципах местного самоуправления в Российской Федерации»; Федеральным законом от 27 июля 2010 г. № 210-ФЗ «Об организации предоставления государственных и муниципальных услуг», Земельным кодексом Российской Федерации,

ПОСТАНОВЛЯЮ:

1. Внести изменения в постановление администрации городского округа город Нефтекамск Республики Башкортостан от 9 сентября 2024 г. № 1626 «Об установлении публичного сервитута в целях обеспечения проезда и прохода к землям общего пользования для автомобильного проезда от пр. Комсомольский в жилую частную застройку микрорайона № 23 городского округа город Нефтекамск Республики Башкортостан»:

1) исключить из названия и пункта 2 постановления слова «и прохода»;

2) в пункте 1 слова «площадью 1502 кв.м» заменить на слова «площадью $582 \text{ м}^2 \pm 8 \text{ м}^2$ »;

3) в пункте 5 слова «в Управление Росреестра по Республике Башкортостан» заменить на слова «в филиал ППК «Роскадастр» по Республике Башкортостан»;

4) изложить приложение в новой редакции (приложение).

2. Информационно-аналитическому отделу:

1) опубликовать настоящее постановление в общественно-политической газете «Красное знамя» в течение 7 рабочих дней после дня подписания;

2) разместить настоящее постановление на официальном сайте администрации городского округа город Нефтекамск Республики Башкортостан в информационно-телекоммуникационной сети «Интернет».

3. Контроль за исполнением настоящего постановления возложить на первого заместителя главы администрации.

И.о. главы администрации



Handwritten signature

И.З. Минязев



<p>ВЕРНО начальник отдела документооборота <i>Малова</i> А.Ф. Малова. «16» января 2025 г. Подлинник документа находится в администрации городского округа город Нefтекамск Республики Башкортостан в деле № 01-06 за 2025 год</p>


Приложение
к постановлению администрации
городского округа город Нефтекамск
Республики Башкортостан
от 16.01.2025 № 35

Графическое описание местоположения границ

Публичный сервитут в целях обеспечения проезда к землям общего пользования городского округа город Нефтекамск Республики Башкортостан
(наименование объекта, местоположение границ которого описано (далее - объект))



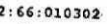
Раздел 1					
Сведения об объекте					
№ п/п	Характеристики объекта		Описание характеристик		
1	2		3		
1	Местоположение объекта		Российская Федерация, Республика Башкортостан, г. Нефтекамск, пр-кт. Комсомольский, д. 78		
2	Площадь объекта ± величина погрешности определения площади (P ± ΔP)		582 м ² ± 8 м ²		
3	Иные характеристики объекта		<p>Вид объекта реестра границ: Зона с особыми условиями использования территории.</p> <p>Вид объекта по документу: Публичный сервитут в целях обеспечения проезда к землям общего пользования, для проезда пожарной техники и машин скорой помощи в жилую частную застройку микрорайона № 23 городского округа город Нефтекамск Республики Башкортостан.</p> <p>Содержание ограничений использования объекта недвижимости с кадастровым номером 02:66:010611:1270: Публичный сервитут в целях обеспечения проезда к землям общего пользования, для проезда пожарной техники и машин скорой помощи в жилую частную застройку микрорайона № 23 городского округа город Нефтекамск Республики Башкортостан.</p> <p>Правообладатель публичного сервитута 452680 РБ, г. Нефтекамск, пр-кт. Комсомольский, д. 25 Администрация городского округа город Нефтекамск Республики Башкортостан</p>		
Раздел 2					
Сведения о местоположении границ объекта					
1. Система координат		МСК-02 зона I			
2. Сведения о характерных точках границ объекта					
Обозначение характерных точек границ	Координаты, м		Метод определения координат характерной точки	Средняя квадратическая погрешность положения характерной точки (Mt), м	Описание обозначения точки на местности (при наличии)
	X	Y			
1	2	3	4	5	6
n1	807 681,05	1 250 257,20	Метод спутниковых геодезических измерений (определений)	0,10	—
n2	807 599,51	1 250 295,50		0,10	
n3	807 593,32	1 250 291,75		0,10	
n4	807 673,96	1 250 252,90		0,10	
n1	807 681,05	1 250 257,20		0,10	
3. Сведения о характерных точках части (частей) границы объекта					
1	2	3	4	5	6
—	—	—	—	—	—

Раздел 3
План границ объекта



Масштаб 1:1 500

Используемые условные знаки и обозначения:

-  - вновь образованная часть границы, сведения о которой достаточны для определения ее местоположения
-  - характерная точка границы земельного участка, установленная при проведении кадастровых работ
-  - кадастровый номер квартала

Управляющий делами

А.А. Гареев