



КАРАР

04 сентябрь 2024 й. № 1600

ПОСТАНОВЛЕНИЕ

04 сентябрь 2024 г.

**Об установлении публичного сервитута в интересах
Общества с ограниченной ответственностью «БГК» в целях строительства
и размещения объекта: «Теплосеть от точки врезки с координатами
63А+60,00/4 Б+55.00 до складского хозяйства Кармановской ГРЭС
филиала Общества с ограниченной ответственностью «БГК»»**

В соответствии с п.3 ч.1 ст.16 Федерального закона от 6 октября 2003 г. № 131-ФЗ «Об общих принципах организации местного самоуправления в Российской Федерации», ст. 3.6 Федерального закона от 25 октября 2001 г. № 137-ФЗ «О введении в действие Земельного кодекса Российской Федерации», ст.ст. 39.37, 39.38, 39.39 Земельного кодекса Российской Федерации от 25 октября 2001 г. № 136-ФЗ, на основании ходатайства Общества с ограниченной ответственностью «Башкирская генерирующая компания»,

ПОСТАНОВЛЯЮ:

1. Установить и утвердить границы публичного сервитута в отношении частей земельных участков с кадастровыми номерами 02:66:040105:102, 02:66:040105:24 и части кадастрового квартала 02:66:040105, общей площадью 412 кв.м ± 7 кв.м, в соответствии со схемой (приложение).

2. Цель установления публичного сервитута: размещение объекта «Теплосеть от точки врезки с координатами 63А+60,00/4 Б+55.00 до складского хозяйства Кармановской ГРЭС филиала Общества с ограниченной ответственностью «БГК»».

3. Границы публичного сервитута пересекают земельные участки с кадастровыми номерами 02:66:040105:102, 02:66:040105:24, часть кадастрового квартала 02:66:040105.

4. Срок действия публичного сервитута - 49 лет.

5. Обществу с ограниченной ответственностью «Башкирская генерирующая компания» ОГРН 1060277052098, ИНН 0277077282 уведомить правообладателей земельных участков с кадастровыми номерами 02:66:040105:102, 02:66:040105:24, обремененных публичным сервитутом.

6. Владелец публичного сервитута обязан привести земельные участки, указанные в пункте 1 настоящего постановления, в состояние, пригодное для его использования в соответствии с разрешенным использованием, в сроки

002416 ❄

и порядке, предусмотренными пунктом 8 статьи 39.50 Земельного кодекса Российской Федерации.

7. Сроки и график ремонтно-эксплуатационных работ по обслуживанию инженерного сооружения: по мере необходимости в течение 1 месяца ежегодно с 1 января по 31 декабря.

8. Муниципальному бюджетному учреждению Управление архитектуры и градостроительства городского округа город Нефтекамск Республики Башкортостан в течение семи дней опубликовать настоящее постановление в газете «Красное знамя», разместить на официальном сайте Муниципального бюджетного учреждения Управление архитектуры и градостроительства городского округа город Нефтекамск в информационно-телекоммуникационной сети «Интернет» и направить копию настоящего постановления в Управление Росреестра по Республике Башкортостан.

9. Контроль за исполнением настоящего постановления возложить на первого заместителя главы администрации.

Глава администрации



Э.С. Валидов



ВЕРНО
специалист отдела документооборота
А.Р. Гильманшина
04 сентября 2024 г.
Подлинник документа находится в
администрации городского округа
город Нефтекамск Республики Башкортостан
в деле № 01-0/6 за 2024 год

Приложение
к постановлению администрации
городского округа город Нефтекамск
Республики Башкортостан
от 04.09.2024 № 1600

ГРАФИЧЕСКОЕ ОПИСАНИЕ

местоположения границ населенных пунктов, территориальных зон,
особо охраняемых природных территорий, зон с особыми условиями
использования территории

Публичный сервитут в отношении земель и земельных участков в целях размещения «Теплосеть от точки врезки с координатами 63А+60,00/4 Б+55.00 до складского хозяйства Кармановской ГРЭС филиала ООО «БГК»» (наименование объекта, местоположение границ которого описано (далее - объект)					
Раздел 1					
Сведения об объекте					
№ п/п	Характеристики объекта		Описание характеристик		
1	2		3		
1	Местоположение объекта		Республика Башкортостан, г. Нефтекамск		
2	Площадь объекта ± величина погрешности определения площади (Р ± ΔР)		412 м ² ± 7 м ²		
3	Иные характеристики объекта		Вид объекта реестра границ: Зона с особыми условиями использования территории Содержание ограничений использования объектов недвижимости в пределах зоны или территории: Публичный сервитут в отношении земель и земельных участков в целях размещения «Теплосеть от точки врезки с координатами 63А+60,00/4 Б+55.00 до складского хозяйства Кармановской ГРЭС филиала ООО «БГК»» сроком на 49 лет в интересах Общества с ограниченной ответственностью «Башкирская генерирующая компания», ИНН 0277077282, ОГРН 1060277052098, почтовый адрес:450059, Республика Башкортостан, г. Уфа, ул. Рихарда Зорге, д. 3, адрес электронной почты office@bgkrb.ru		
Раздел 2					
Сведения о местоположении границ объекта					
1. Система координат		МСК-02, зона 1			
2. Сведения о характерных точках границ объекта					
Обозначение характерных точек границ	Координаты, м		Метод определения координат характерной точки	Средняя квадратическая погрешность положения характерной точки (Mt), м	Описание обозначения точки на местности (при наличии)
	X	Y			
1	2	3	4	5	6
1	826 831,04	1 274 003,77	Аналитический метод	0,10	—
2	826 832,45	1 274 004,91		0,10	
3	826 832,93	1 274 006,33		0,10	
4	826 832,67	1 274 007,81		0,10	
5	826 831,72	1 274 008,97		0,10	
6	826 830,33	1 274 009,53		0,10	
7	826 828,84	1 274 009,35		0,10	
8	826 814,90	1 274 003,86		0,10	

9	826 814,18	1 274 003,46		0,10	
10	826 794,85	1 273 988,72		0,10	
11	826 793,98	1 273 987,67		0,10	
12	826 793,64	1 273 986,87		0,10	
13	826 793,65	1 273 985,37		0,10	
14	826 794,24	1 273 984,06		0,10	
15	826 795,72	1 273 982,16		0,10	
16	826 782,99	1 273 970,66		0,10	
17	826 782,07	1 273 969,09		0,10	
18	826 782,12	1 273 967,59		0,10	
19	826 782,89	1 273 966,30		0,10	
20	826 784,18	1 273 965,54		0,10	
21	826 785,68	1 273 965,51		0,10	
22	826 787,01	1 273 966,20		0,10	
23	826 801,41	1 273 979,21		0,10	
24	826 801,83	1 273 979,68		0,10	
25	826 802,45	1 273 980,93		0,10	
26	826 802,57	1 273 982,10		0,10	
27	826 802,19	1 273 983,50		0,10	
28	826 800,65	1 273 985,59		0,10	
29	826 817,49	1 273 998,43		0,10	
1	826 831,04	1 274 003,77		0,10	

3. Сведения о характерных точках части (частей) границы объекта

1	2	3	4	5	6
—	—	—	—	—	—

Раздел 3

Сведения о местоположении измененных (уточненных) границ объекта

I. Система координат МСК-02, зона I

2. Сведения о характерных точках границ объекта

Обозначение характерных точек границы	Существующи е координаты, м		Измененные (уточненные) координаты, м		Метод определен ия координат характерн ой точки	Средняя квадратичес кая погрешность положения характерной точки (Mt), м	Описание обозначения точки на местности (при наличии)
	X	Y	X	Y			
1	2	3	4	5	6	7	8
—	—	—	—	—	—	—	—

3. Сведения о характерных точках части (частей) границы объекта





1	2	3	4	5	6	7	8
---	---	---	---	---	---	---	---

Раздел 4


План границ объекта



Масштаб 1:1 000

Раздел 4	
План границ объекта	
Используемые условные знаки и обозначения:	
	- проектные границы публичного сервитута;
	- номер существующего земельного участка в кадастровом квартале;
	- граница земельного участка по сведениям ЕГРН;
	- местоположение инженерного сооружения

Управляющий делами



А.А. Гареев